

ACCESS TO DOCUMENTATION

Before GEOTEL, .

- . REFERENCE RESEARCH through on-line databases
- . Document delivery by mail

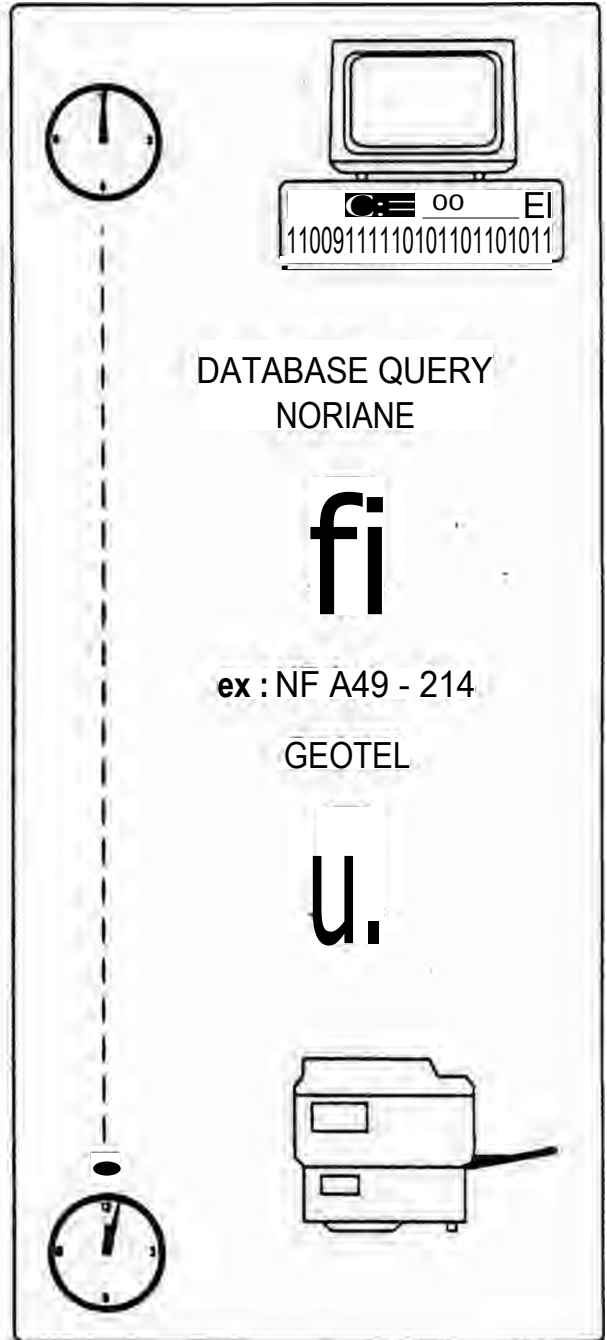
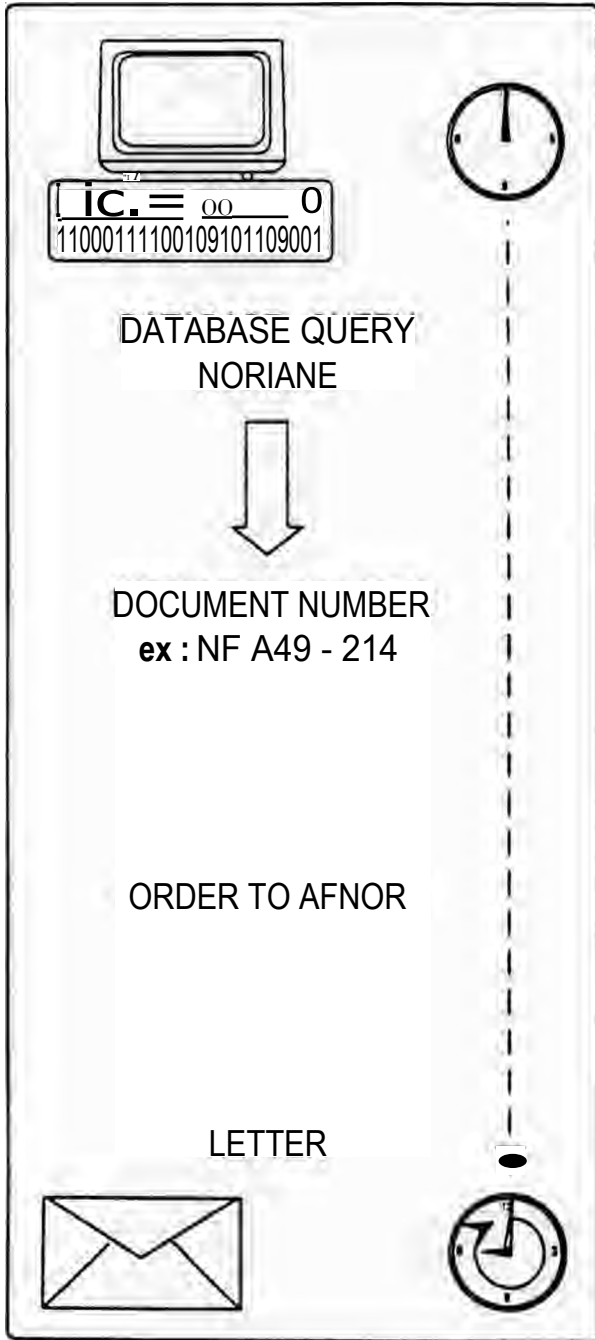
With GEOTEL :

- . Integration in a user-friendly Interface of on-line access to documentation.

GEOTEL

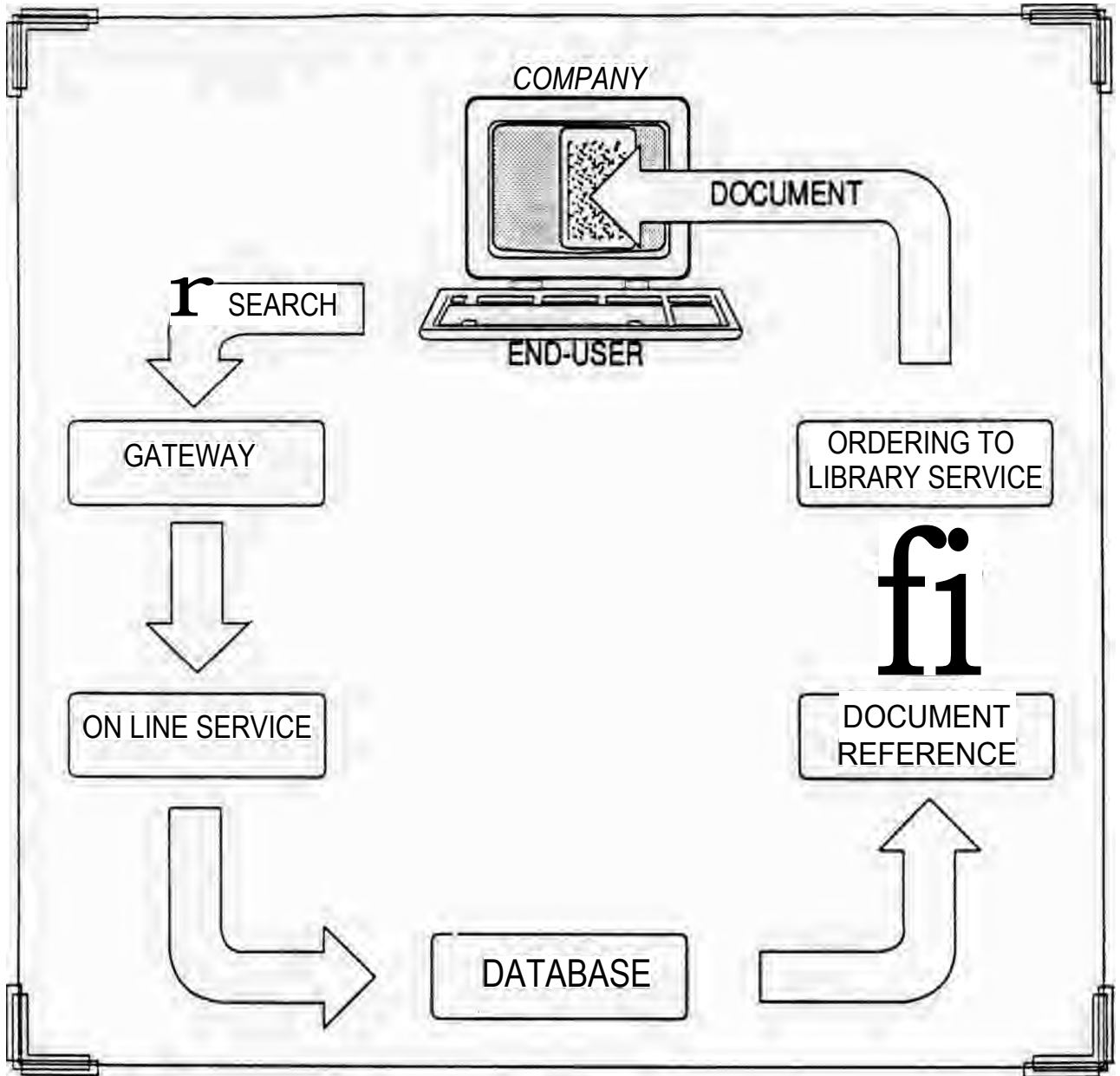
Before...

With...



MANPOWER

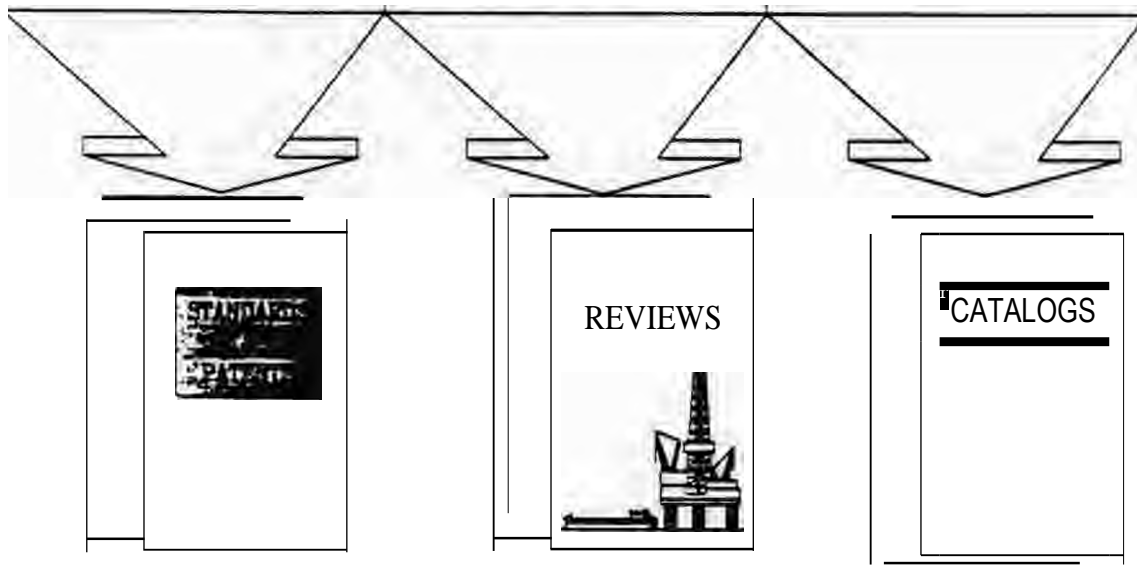




GEOTEL :
INTEGRATION IN ONE USER-FRIENDLY INTERFACE
OF ONLINE ACCESS TO DOCUMENTATION

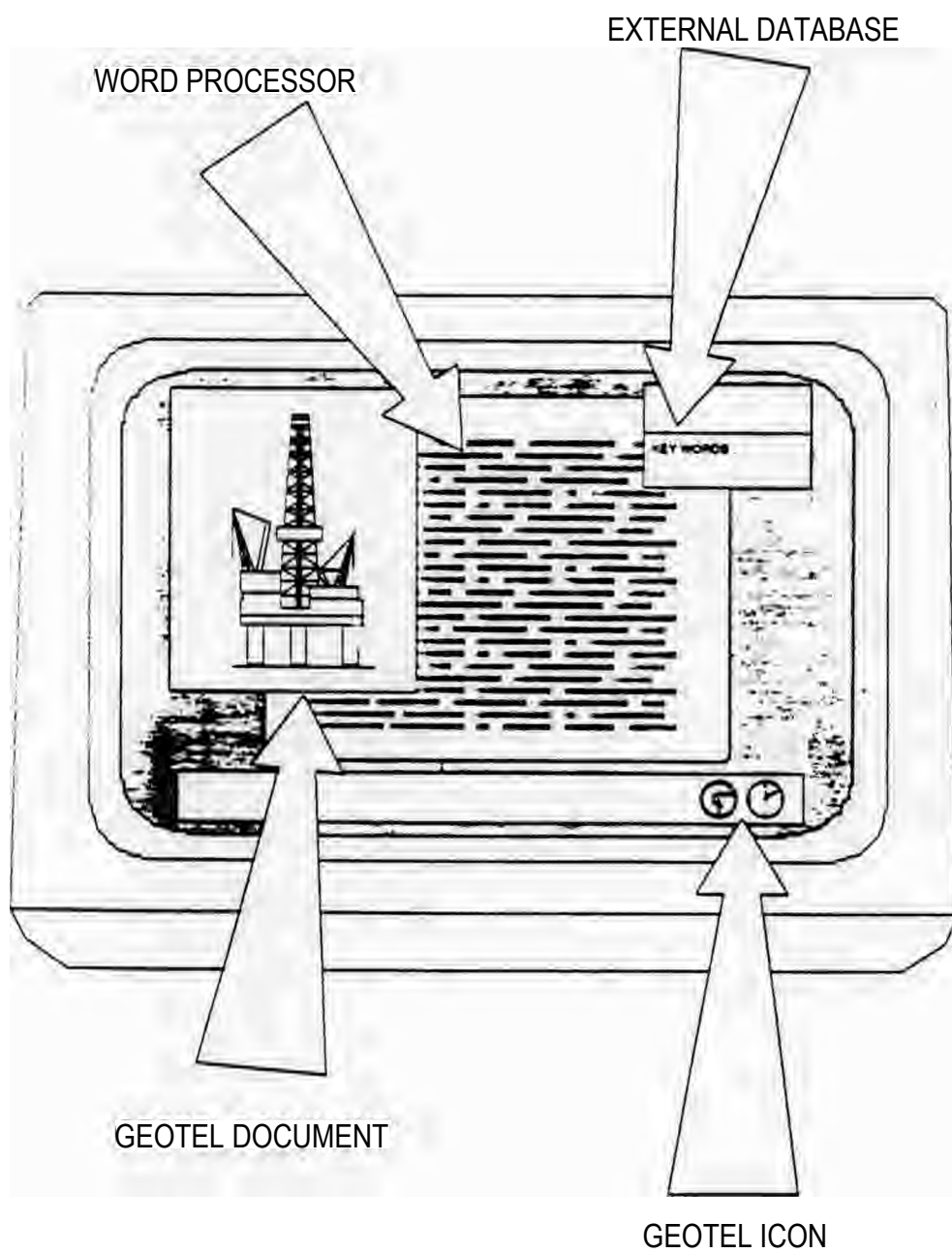
GEOTEL DATABASES

I NDEPENDENT" DATABASES



- ACCES RIGHTS
- BILLING
- PRIVATE DATABASES FOR IN HOUSE DOCUMENTATION

INTEGRATION OF SERVICES



Un partenariat européen : Geostock (FR) , Planet (GR) , Sarde (FR) , Spectrum (GB) et Telesystemes (FR) .



GEOSTOCK : Filiale de quatre grandes compagnies petrolieres : BP , Elf , Shell , Total . Geostock est maitre d'oeuvre du projet Geotel et assure le service en France .



PLANET : Societe de conseils en döveloppements de projets de hautes technologies . Planet a la responsabilitt de Geotel pour la Grece



SARDE SA : Societt d'informatique specialisee dans la gestion electronique de documents et les tölöcommunications . Sarde developpe le logiciel Götotel et exploite le serveur francais .



SPECTRUM : Societt de services orientee vers les technologies de l'information et la göophysique , Spectrum reprösent Geotel en Grande Bretagne .

Datagraphic Systems
International Limited



TELESYSTEMES : Filiale de France Tölöcom , Telösystemes est l'un des grands de l'informatique et de la telematique . Tölösystemes assure le döveloppement du logiciel mis en oeuvre par Götotel .

11113111■111r

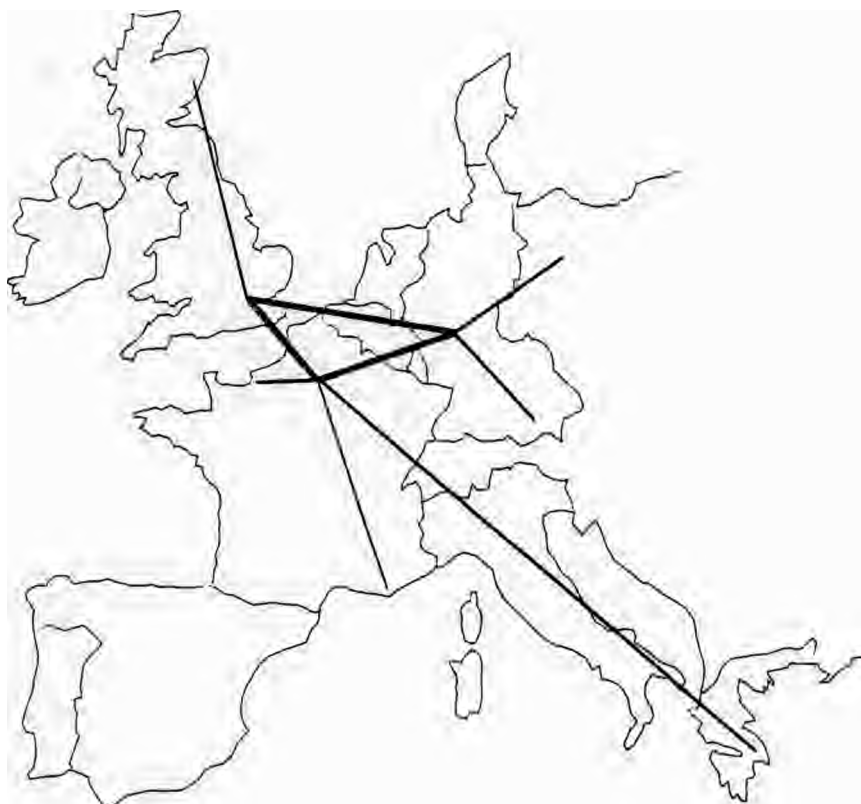
GEOTEL : UN PROJET ' RACE '

Sélectionné par la Communauté Européenne en tant qu'application pilote dans le cadre du programme RACE (Research in Advanced Communications technologies in Europe) , GEOTEL s'internationalise .

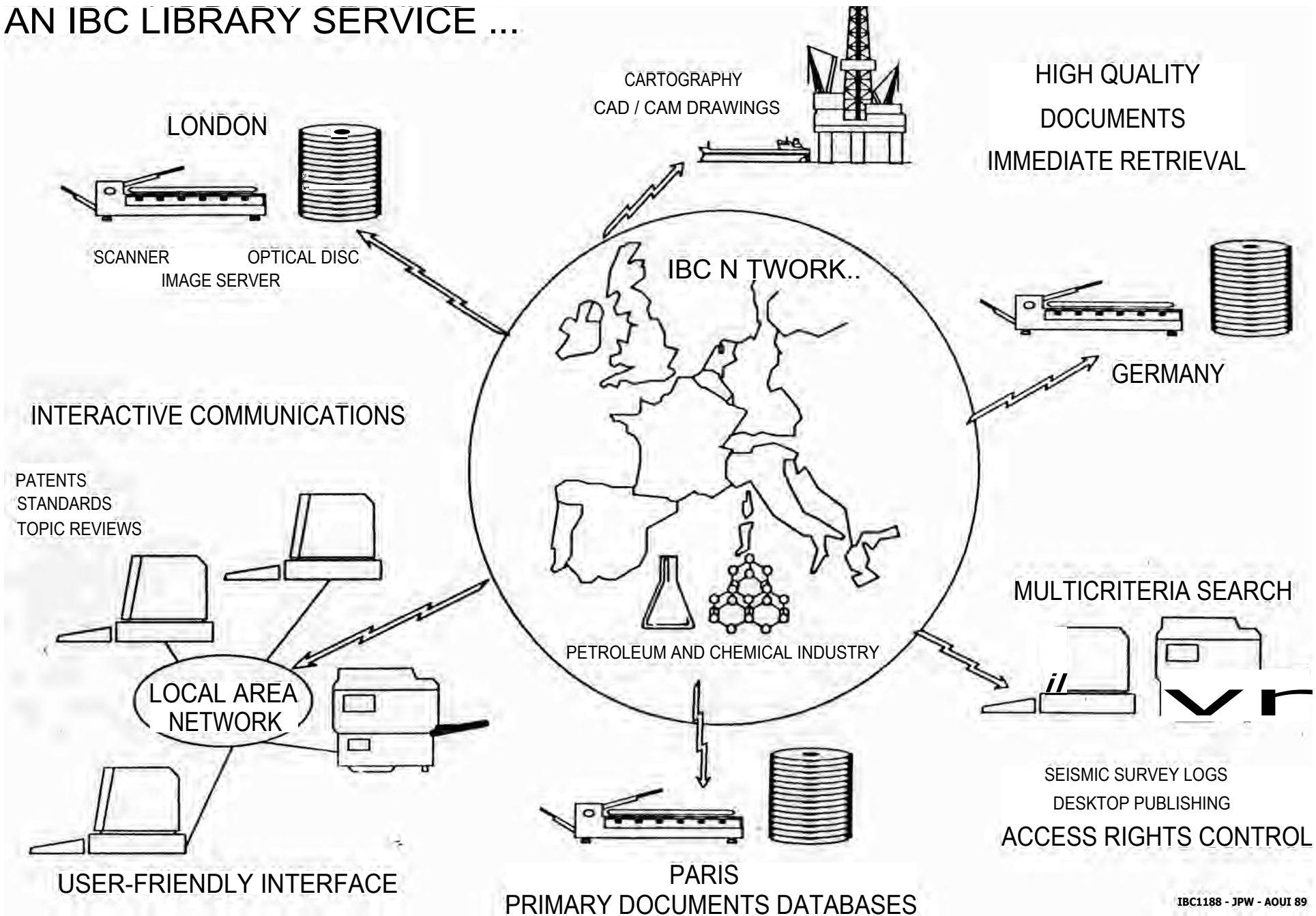
Le projet , d'une durée de trois ans , consiste à développer à l'aide des nouveaux moyens de télécommunications (réseaux Numéris et large bande) un réseau européen de documentation électronique destiné aux sociétés pétrolières et chimiques

Trois serveurs documentaires reliés par liaison haut débit sont actuellement prévus , d Paris , en région londonienne et en Allemagne . Les stations de consultation pourront être connectées à partir de n'importe quel point du réseau (RNIS ,IBC) et accéder aux différentes bases de données (normes , brevets , schémas , cartes géologiques ...)

GEOTEL pourra archiver des documents couleurs de grandes tailles et assurer des conversions de format (Traitement de texte , CAO ...)



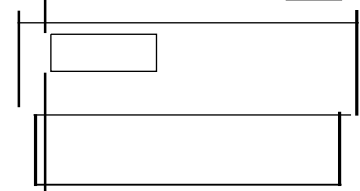
AN IBC LIBRARY SERVICE ...



GEOTEL TERMINAL

Z

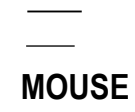
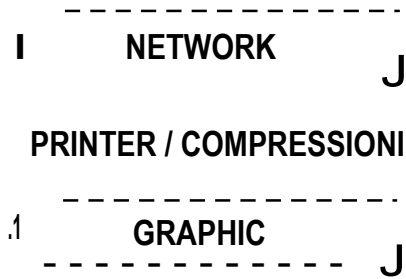
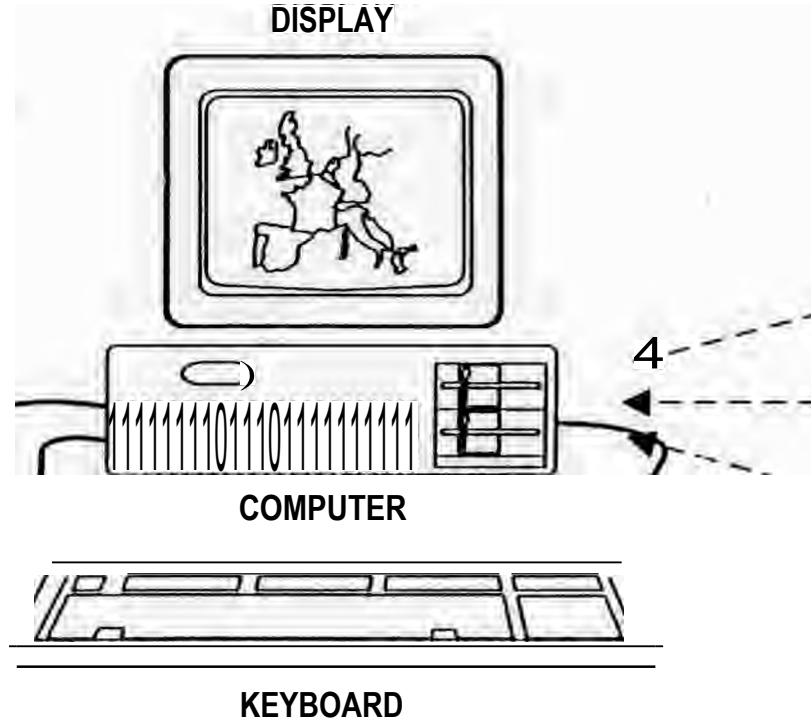
LASER PRINTER



-3



SOFTWARE



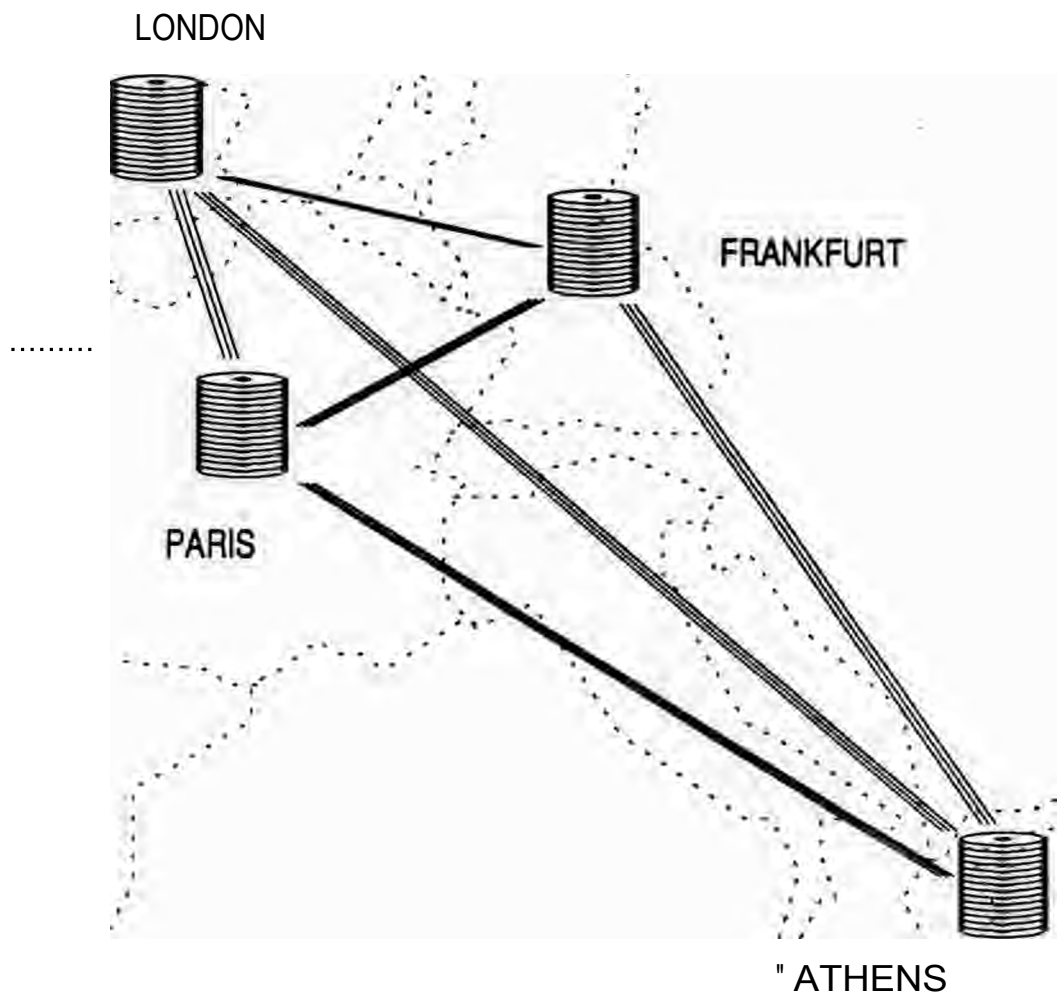
MOUSE

GEOTER JPWFIJ - AOU1 89

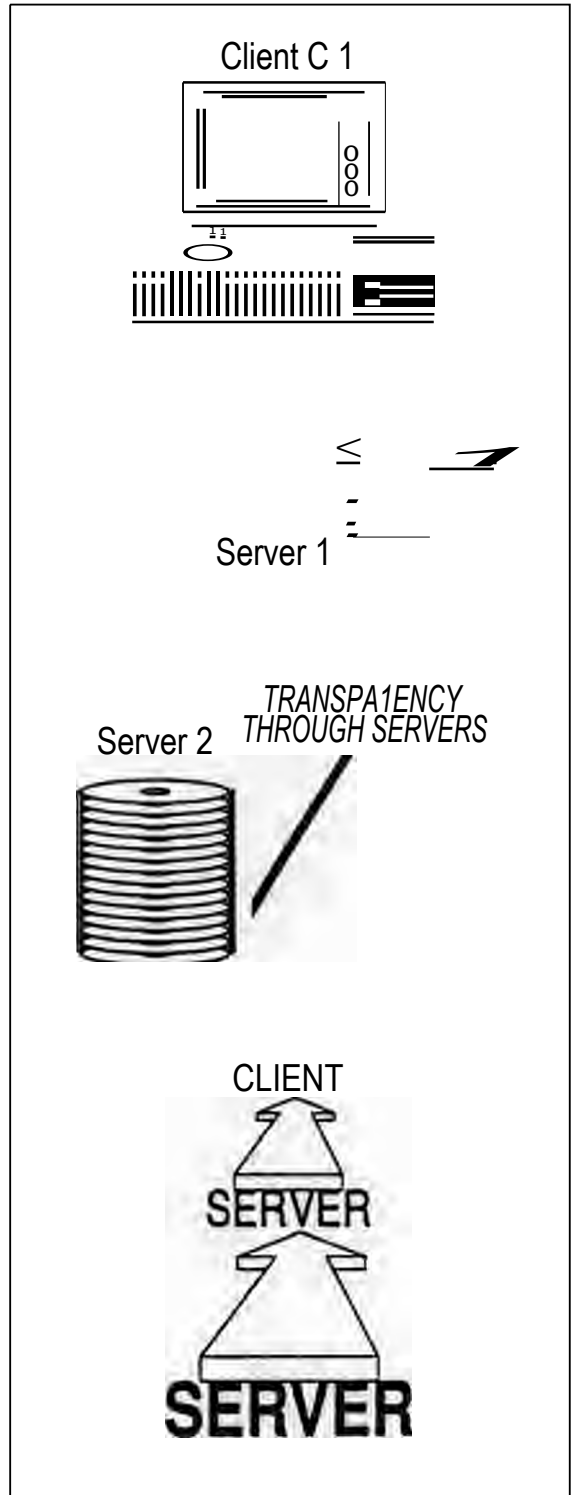
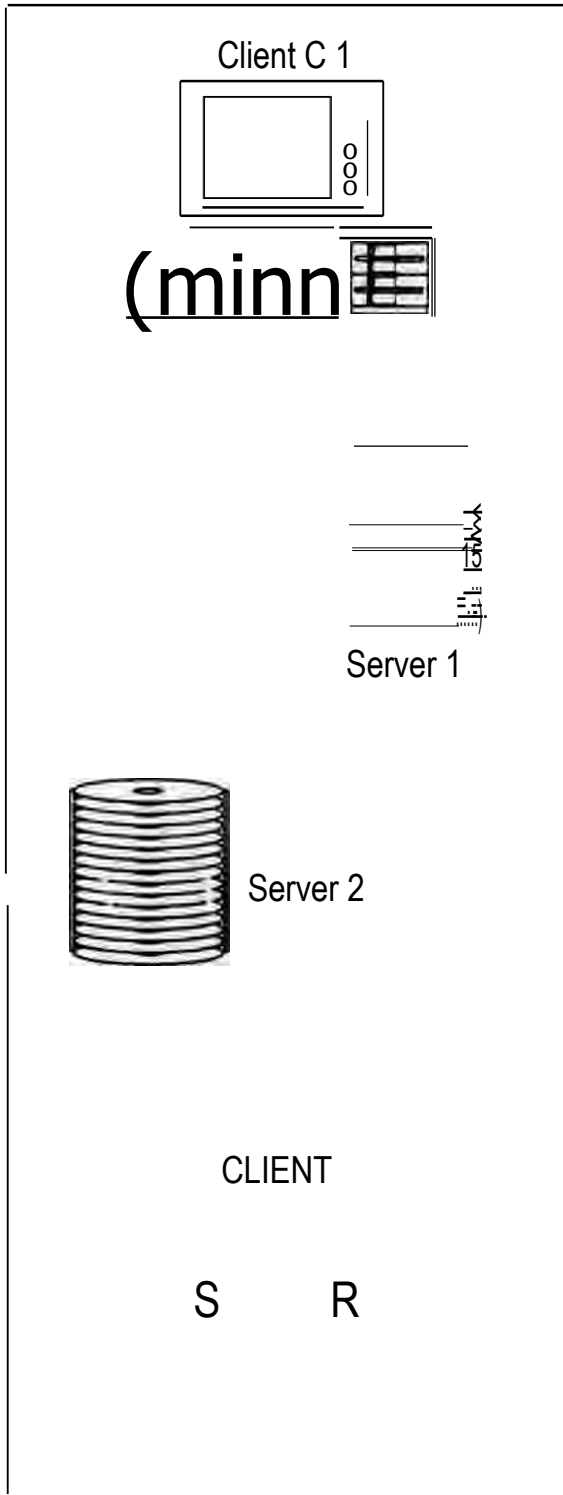
\3

GEOTEL

A MULTISERVER DATABASE

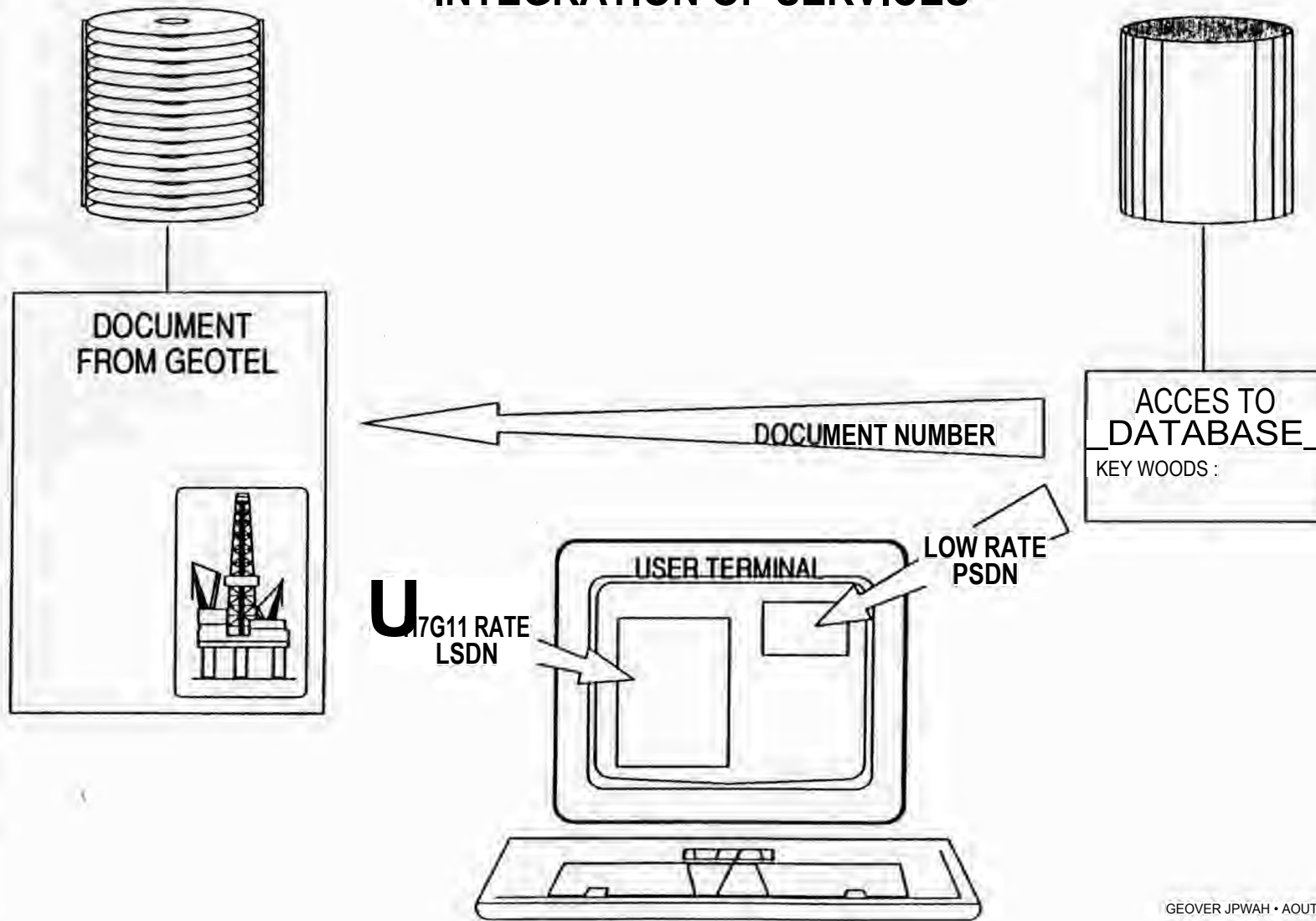


CONSULTATION OF "FOREIGN" DATABASE ON GEOTEL



Both configurations will be evaluated by the GEOTEL consortium

INTEGRATION OF SERVICES



GEOVER JPWAH • AOUT 89